



Foto: Hugo Santa Cruz



Guía Turística Roboré

Misiones Jesuíticas de Bolivia

Con sus cerca de 220.000 Km², **la Gran Chiquitania** abarca más de la mitad del Departamento de Santa Cruz (Bolivia) y cerca del 20% del territorio boliviano.

Esta amplia región selvática de tierra roja se extiende a lo largo de cinco provincias de zona media oriental del Departamento. Allí se establecieron en los siglos XVII y XVIII las reducciones jesuíticas de San Xavier, Concepción, San Antonio de Lomerío, San Ignacio de Velasco, Santa Ana, San Miguel, San Rafael, San José de Chiquitos, San Juan de Chiquitos, Santiago de Chiquitos y Santo Corazón.

Las Misiones Jesuíticas bolivianas, declaradas Patrimonio Cultural de la Humanidad por la UNESCO en 1990, son las únicas que, tres siglos después, mantienen viva la cultura misional en América del Sur.

La cultura chiquitana actual combina la esencia de las creencias y tradiciones indígenas prehispánicas

con el importante aporte dejado en estas tierras por las reducciones jesuíticas. En definitiva, combina el respeto por el entorno natural y las tradiciones indígenas con la herencia dejada por los jesuitas. Un importante legado jesuítico que va desde la formación religiosa a la musical, y artística en general, pasando por modelos de organización social y económica.

Chiquitos ofrece hoy al viajero seis misiones Patrimonio Cultural de la Humanidad por la UNESCO, un espectacular entorno natural, pero sin duda lo que convierte un viaje a estas tierras en una experiencia única y a recordar son sus gentes y esa cultura viva que han sabido conservar en pueblos y comunidades.



ROBORÉ... el paraíso esta aquí

El municipio de **Roboré** se encuentra en el corazón del Bosque Seco Chiquitano de Bolivia, una región de transición entre las selvas húmedas de la Amazonía situadas al norte, las tierras del Chaco al sur, el Pantanal al este y los bosques pre andinos al oeste. Un ecosistema natural único surcado por ríos con pozas y cascadas y atravesado por una serranía, que se extiende hasta Brasil, y que alcanza los 1.400 m. sobre el nivel del mar en el majestuoso Cerro Chochís.

El pueblo de Roboré fue considerado desde su fundación, hace más de un siglo, un enclave militar estratégico único dada su cercanía a las fronteras con Brasil y Paraguay.

“Roboré” significa, en lengua Chiquitano Guaraní, “piedra redonda”, como lo son los singulares cantos rodados que arrastran los caudalosos ríos de este municipio cruceño en época de crecida.

El municipio de Roboré cuenta con un entorno natural único. Ríos con cascadas y balnearios naturales, aguas termales y espectaculares senderos que invitan a recorrer el Bosque Seco Chiquitano o zonas salpicadas de caprichosas formaciones rocosas.

Roboré cuenta también con importantes vestigios de arte rupestres en diferentes cuevas y lugares resguardados en zonas rocosas apartadas. Estas

pinturas prehistóricas, salvaguardadas por guías locales, se encuentran en su mayoría en la antigua ruta de “el Peabirú” que conectaba el Atlántico con el Pacífico.

A lo largo del año, Roboré ofrece al viajero una amplia y variada oferta de manifestaciones culturales tradicionales como la danza de los abuelos, las procesiones de Semana Santa, el festival Conservarte y los conciertos de música barroca chiquitana. Así como una destacada artesanía local y una variada gastronomía típica elaborada a partir de productos locales.

El municipio de Roboré apuesta por un desarrollo turístico sostenible, la única forma de preservar, y mantener intactos dos de sus grandes atractivos: la cultura viva chiquitana y su entorno natural, un escenario único para la práctica de todo tipo de actividades de aire libre.

El municipio y toda su gente les da una cordial bienvenida...



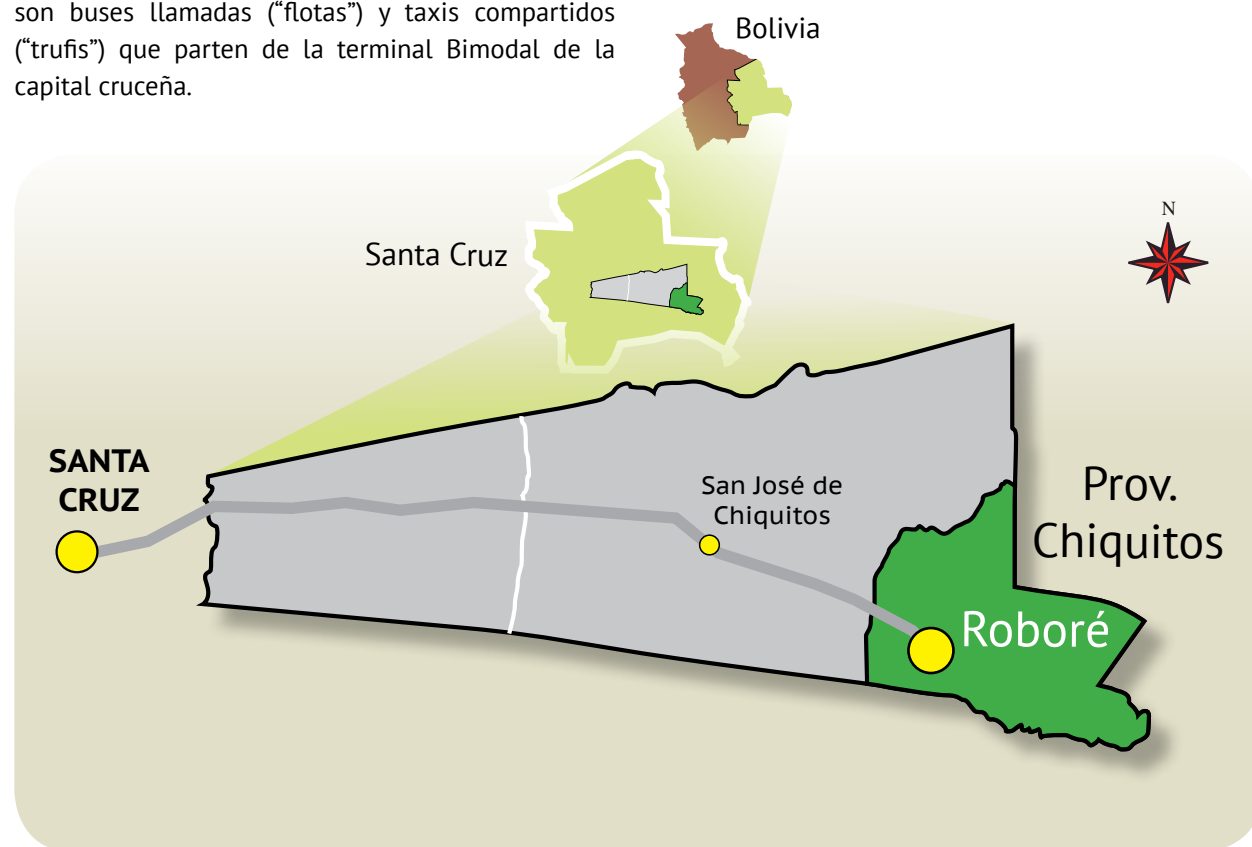
Como llegar a Roboré

■ Por carretera:

Está a 400 Km. de distancia de Santa Cruz de la Sierra. Se llega en unas 5 horas en auto siguiendo la carretera RN 4, la ruta "Bioceánica, que llega hasta Brasil y pasa por San José de Chiquitos. Otras opciones son buses llamadas ("flotas") y taxis compartidos ("trufis") que parten de la terminal Bimodal de la capital cruceña.

■ Por tren:

La empresa Ferroviaria Oriental comunica Santa Cruz con Robore varios días por semana con dos tipos de trenes: Expreso Oriental y Ferrobús. Más información en www.fo.com.bo.



Recomendaciones para su visita



Transporte terrestre: Terminal Bimodal de Santa Cruz de la Sierra. Salidas diarias a partir de las 10:00 horas. Retorno desde la Terminal de Robore. Salidas diarias a partir de las 8:00 horas en trufis y en flota desde las 17:00 horas, ambas con conexión a San José de Chiquitos. También puedes viajar desde Puerto Quijarro frontera con Brasil.



Transporte férreo: Terminal Bimodal de Santa Cruz de la Sierra. Expreso Oriental salidas los días lunes, miércoles y viernes a 13:00 horas. Ferrobús salidas los días martes, jueves y domingo a las 18:00 horas. Retorno de Robore a partir de las 18:00 horas.



Distancia: 400 Km de Santa Cruz de la Sierra, 172 Km a San José de Chiquitos, 25 Km a Santiago de Chiquitos, 40 Km a Chochís y 232 Km a Corumbá (Brasil).



Altitud: 260 m.s.n.m.



Temperatura promedio anual: Cálido. Temperatura media anual 28 °C, siendo las máximas de 39°C en el verano (octubre-marzo) y las mínimas de 19°C en el invierno (abril-septiembre).



Época de lluvias: Noviembre a marzo.



Hotelería y Gastronomía: Consulte la guía hotelera y gastronómica. Realice sus reservas de hotel con anticipación.



Equipo de viaje: Ropa y zapatos deportivos, traje de baño, gafas de sol, protector solar, repelente contra insectos, botiquín de primeros auxilios y cámara fotográfica.



Telecomunicaciones: Telefonía móvil e internet.



Bancos y Cajeros automáticos: Banco Unión, Cooperativa San Martín y Jesús Nazareno.



Información turística: Caseta de información en la plaza principal.

La oficina de Turismo municipal propone cuatro rutas básicas a realizar en el municipio:

- La capital Roboré y sus alrededores
- La misión jesuítica de Santiago, su comunidad y el valle de Tucabaca
- El pueblo de Chochís con su santuario mariano construido por Hans Roth y sus alrededores que invitan a recorrer un entorno natural único
- La comunidad de Aguas Calientes con su río de aguas termales
- Estas rutas ofrecen una amplia variedad de atractivos naturales, culturales e históricos, y la posibilidad de compartir con gente hospitalaria y afable de los pueblos y comunidades de Roboré.

Roboré

Robore nació como una pascana - palabra de origen quechua que significa etapa o parada en un viaje – que poco a poco se fue haciendo popular como punto de descanso en la transitada ruta de San José de Chiquitos a Puerto Suárez.

Fue el 25 de octubre de 1916, festividad de Cristo Rey, hoy patrón de Roboré, cuando el Dr. Ángel Sandoval estableció en ese punto, junto al río Robore, un núcleo de colonización y una base de aprovisionamiento civil y militar que años más tarde pasaría a convertirse en Villa Castelnuau, en honor a Castelnuau, un explorador francés que estuvo en Bolivia en el año 1843.

Casi tres décadas después, en 1947, Villa Castelnuau fue elevada al rango de cantón y cambió su nombre por el de Roboré, que en lengua indígena significa “piedra redonda” por la particularidad de las rocas que arrastra el Río Roboré durante sus crecidas.

Frente a la **iglesia Cristo Redentor**, inaugurada en 1936, se extiende la plaza Dr. Ángel Sandoval, la plaza principal alrededor de la cual comenzó el desarrollo urbano de Roboré, que pronto se hizo famosa por la frondosidad de sus paquíos. Uno de los troncos de estos legendarios árboles, destruido por un accidente aéreo en 1979, fue tallado por los prestigiosos artistas chiquitanos César Lara y Ernesto Limpías, y

hoy está considerado como uno de los símbolos de este municipio cruceño.

Esta talla en madera representa la historia de Roboré. En ella podemos admirar desde unos brazos que simbolizan la “Mano de Dios y del Hombre”, a la figura del fundador, el Dr. Ángel Sandoval, pasando por motivos que aparecen en pinturas rupestres encontrados en la zona, o una mujer ayorea que representante de la comunidad indígena.

A una distancia de unos 1500 m. de la plaza principal se encuentra la **Ermita La Buena Madre**, un lugar de oración y peregrinación. Desde allí se puede caminar por un sendero señalizado hasta el conocido **Gran Arco de Piedra** para disfrutar de una vista panorámica de Roboré.

Otro de los lugares de interés es el centro de artesanías “**Mujeres Unidas para Crecer**”, un emprendimiento que reúne el trabajo artesanal de alrededor de 70 socias mujeres de los barrios y comunidades del municipio. Allí pueden adquirirse artesanías en cuero, en lana, en madera y otros materiales locales, que en su mayoría recrean las pinturas rupestres encontradas en la zona.



Balnearios y caídas de agua natural

Uno de los grandes atractivos de Roboré son sus balnearios naturales o las caídas de agua de los diferentes ríos de agua cristalina que atraviesan el municipio.

El balneario de San Manuel, ubicado a 3 Km. al noreste de la plaza principal, dispone de zonas de descanso, churrasqueras, canchas de fútbol playa, juegos infantiles, baños y vestuarios. En la zona de recreación acuática destaca un resbalín con caída sobre el agua y un puente que cruza el río.

Balneario El Chorro, ubicado a orillas del río roboré, a un 1 km de la plaza principal. El Chorro está equipado con baños, vestuarios, cancha de voley playa, resbalines, trampolines, piscina infantil y churrasqueras.

Balneario Municipal o Chorro del Pueblo, hoy es un complejo turístico con infraestructura y equipamiento que permite disfrutar de la naturaleza y también es un centro de eventos sociales.

Chorro de San Luis, ubicado a unos 4 Km al oeste de Roboré, es un maravilloso rincón natural con una cascada de 25 metros de altura en cuya base se forma una gran poza de agua cristalina, rodeada de rocas y exuberante vegetación. Un lugar idílico para disfrutar del paisaje y del sonido del agua. Se accede caminando unos 20 minutos por un sendero que comienza en un estacionamiento público.

Los Totaizales, son un conjunto de pozas naturales que finalizan en una caída de agua de más de 30 metros. Si el camino de tierra lo permite, se puede acceder en vehículo o caminar 6 Km en dirección

norte desde la plaza principal. El recorrido a pié, por un sendero que serpentea entre la exuberante vegetación, dura cerca de media hora. Si se realiza a primera o última hora del día es probable encontrarse con algún que otro mono aullador. A la llegada, un bosque de palmeras, denominadas totaizales, dan la bienvenida al visitante.

Antes de llegar a la espectacular caída de agua se extienden pequeñas pozas en forma de bañeras. A lo largo del recorrido es frecuente poder ver pequeñas tortugas que pueden llegar a pasar inadvertidas. La cascada se puede contemplar desde la orilla de una gran poza o atravesar esta nadando hasta la parte más cercana a la caída de agua. Esta caminata requiere de un alto esfuerzo físico.

En el mismo estacionamiento en el que se parquea para acceder a Los Totaizales, comienza otro sendero que conduce a **la Cascada Los Helechos**. El recorrido a pie hasta esta otra caída de agua de 30 metros dura unos 25 minutos y requiere de buenas condiciones físicas. La poza que se extiende bajo la caída de agua está rodeada por espectaculares helechos arbóreos.

Si el tiempo lo permite hay puedes visitar: **Laguna Sucuará**, ubicada a 3 Km de la ciudad sobre la carretera bioceánica. Un ecosistema de alto nivel biológico por la cantidad de peces, aves y caimanes. **Comunidad Los Sotos**, ubicada a 20 km al oeste Roboré, cuenta con un pequeño museo arqueológico con piezas de cerámicas que fueron encontradas en la misma comunidad.

Chochís

Chochis

Chochís que significa furia del viento, y en el 2009 que declarado Patrimonio Cultural, Natural e Histórico del Departamento de Santa Cruz, combina la energía de su entorno natural majestuoso con el arte y la espiritualidad que alberga su santuario mariano. Un lugar, apartado del mundanal ruido, para disfrutar de la naturaleza y de un santuario único diseñado y construido por el arquitecto suizo Hans Roth.

Chochís, ubicado a 40 Km de Roboré, fue desde sus inicios una importante “pascana” en la ruta de San José de Chiquitos a Santiago de Chiquitos que en 1940, con la llegada del ferrocarril, acabó por consolidarse como punto estratégico en la zona.

En 1979 las poblaciones Chochís y la cercana de El Portón sufrieron un gran desastre natural producido por una gran avalancha de agua. Gracias al apoyo de todos los habitantes y a la colaboración del padre Enrique Váscones la zona pudo ser reconstruida.

En la plaza principal de Chochís se puede visitar el Museo Comunitario que contiene en su mayoría piezas arqueológicas como vasijas y cantos redondos de hachas de los primeros pobladores de la zona.

La Torre de Chochís

y santuario mariano de la Torre, desde el pueblo y sus cercanías se puede disfrutar de una magnífica vista de este monumento natural llamado Torre de David o Torre de Chochís. Se cree, por las características imponentes de esta formación, que debió ser un lugar sagrado para diferentes culturas prehispánicas.

Desde la plaza principal se puede llegar a La Torre de Chochís y al Santuario Mariano de la Torre caminando o en auto siguiendo un camino empedrado de poco más de 1 Km.

La mejor forma de disfrutar de este icono natural, que tiene una pared de 200 metros de altitud y casi mil metros de circunferencia, y que se divisa perfectamente desde la carretera RN 4 que une San José de Chiquitos con Roboré, es dar la vuelta a su base caminando con un guía experto para poder apreciar este inmenso y majestuoso bloque de piedra desde diferentes ángulos.

A los pies de La Torre de Chochís, fue construido, en honor a la Virgen nuestra Señora de la Asunta, el Santuario Mariano de La Torre. Una majestuosa obra diseñada y construida por el Arquitecto Suizo Hans Roth en cuya capilla destaca un tallado en madera, realizado por artistas locales, que recrea un “árbol de la vida” y que describe la Creación del mundo día a día desde la perspectiva de la cultura chiquitana.



Roboré • Guía Turística - 6




Foto: Hugo Santa Cruz

7 - Guía Turística • Roboré

Chochís

Cada 15 de agosto el **Santuario Mariano de La Torre** es visitado por millares de peregrinos que llegan a dar gracias a la Virgen por los favores recibidos.

En una galería lateral del Santuario se puede recorrer el “Corredor de los Desastres” en el que se recrea con tallas en madera el desastre de 1979.

Desde el Santuario también puedes continuar por el camino que conduce a la gruta, y desde allí a los dos observatorios naturales: **La Cruz** y **El Guardián**.

Desde el Santuario hacia La Torre, y por otro camino alternativo se llega hasta **la Cueva del Mono**, donde se pueden observar figuras humanas esculpidas en la piedra. Se trata de unas esculturas, de autor anónimo, hechas y adaptadas a la forma de los muros de las distintas cuevas que hay bajo la Torre.

La Serranía, para recorrer la Serranía de Chochís se necesita un guía local y un buen estado físico para poder caminar como mínimo dos jornadas completas por un sendero que exige un máximo esfuerzo. Se puede llegar al inicio del sendero caminando media hora desde la plaza o en auto recorriendo 5 Km. por el camino que lleva a Motacusal.

Una vez se llega a la explanada que se encuentra en la cima de la Serranía, se comienza a disfrutar de una variedad de formaciones rocosas de formas caprichosas. Con los años el viento y el agua han creado esculturas naturales con formas que asemejan figuras humanas, animales y otras que nos invitan a dejar volar la imaginación.

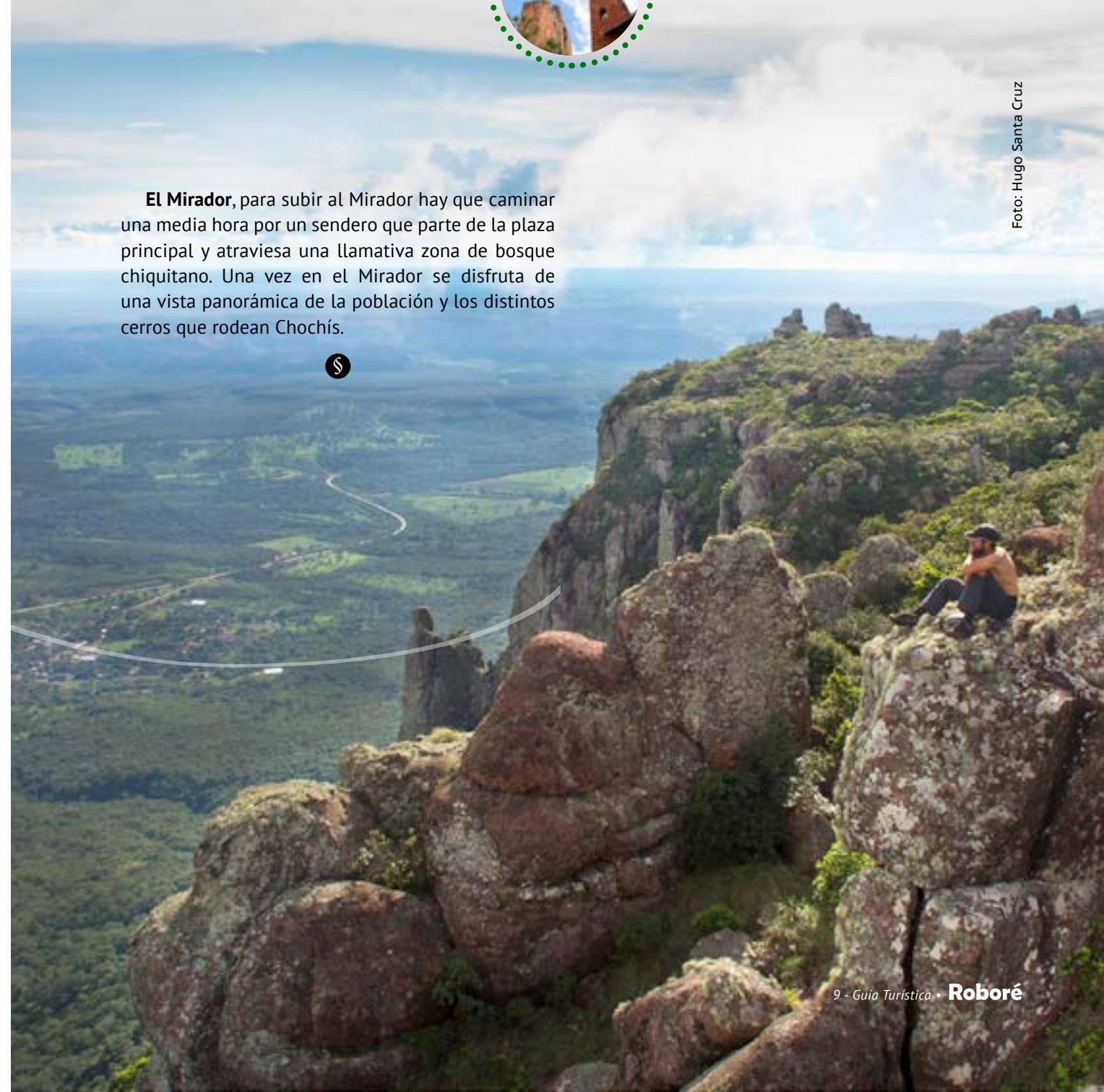
Siguiendo el recorrido por el sendero que serpentea

por un paisaje salpicado de cuevas naturales en el que las protagonistas son, sin duda, las orquídeas silvestres de diferentes colores. Antes de finalizar el recorrido se puede contemplar una laguna con su pequeña playa con agua cristalina que invita al baño.

El Velo de la Novia, una espectacular “velo” de agua que cae desde 12 metros de altura sobre una pequeña poza escondida en una zona boscosa. Para llegar es necesario caminar unos 45 minutos desde la plaza principal. La última parte del sendero señalizado, que exige buen calzado, discurre paralelo al río por una zona de gran belleza.



El Mirador, para subir al Mirador hay que caminar una media hora por un sendero que parte de la plaza principal y atraviesa una llamativa zona de bosque chiquitano. Una vez en el Mirador se disfruta de una vista panorámica de la población y los distintos cerros que rodean Chochís.



Aguas Calientes

La comunidad indígena de Aguas Calientes, ubicada a 32 Km. de Roboré, camino a Puerto Suárez, sorprende a sus visitantes con un tramo de su río, sobre cuyas aguas parece flotar una capa de vapor que indica claramente que esas aguas están realmente, "calientes".

Aguas termales

Las aguas del río Aguas Calientes nacen en la serranía y, según la teoría más aceptada, en algún punto de su curso bajan a gran profundidad entrando en contacto con capas calientes del subsuelo, aumentando así su temperatura.

Este tramo, de unos 10 Km., del río Aguas Calientes ofrece diferentes zonas de recreación para disfrutar de sus aguas termales muy indicadas, por sus propiedades medicinales, para el tratamiento de enfermedades como la artritis, el reumatismo y las afecciones dermatológicas.

Esta zona natural privilegiada, rodeada de una vegetación exuberante en la que habitan tucanes, y garzas es una zona fuertemente protegida para evitar cualquier tipo de desastre ecológico.

Los Hervores están situados a 1,3 Km de la plaza de la población de Aguas Calientes. Su nombre proviene de los borbotones de agua caliente que surgen del fondo y que rondan los 40 grados centígrados. Esta zona no tiene gran profundidad, pero si se avanza por el curso del río, hasta un lugar denominado el Playón, se puede comprobar cómo el nivel del agua puede superar el metro y medio.



El Burriño y El Puente, el primero está situado a unos 700 metros y el segundo a unos 2 Km de la plaza de Aguas Calientes. En ambos la temperatura del agua, que es totalmente cristalina, ya no es tan elevada. La explicación es sencilla: la temperatura del agua desciende a medida que nos alejamos de la zona de los Hervores.

Estas dos zonas cuentan con áreas de camping, servicios higiénicos y duchas

Comunidad Yororoba, ubicada a 6 Km de la entrada a Aguas Calientes, un emprendimiento de turismo comunitario donde pueden disfrutar de un circuito de 2 Km compuesto por una caída de agua y varias representaciones de pinturas rupestres.

Santiago de Chiquitos

Santiago de Chiquitos

La Misión de Santiago de Chiquitos, es la población más antigua del municipio y está situada a 22 Km. de Roboré.

Esta región estaba habitada por diferentes culturas con una lengua y cosmovisión propias directamente relacionadas con la naturaleza. Los chiquitanos, llamados así porque cuando llegaron los españoles a la zona y vieron las puertas pequeñas de sus casas pensaron que los habitantes de esta región eran “*Chiquitos*”. La explicación era muy diferente, ya que los chiquitanos utilizaban esas pequeñas puertas para proteger sus casas del tigre y otros animales salvajes.

La reducción de Santiago Apóstol se fundó en un principio donde se asentaban la mayoría de los indígenas chiquitos y ugarones de la zona, la actual comunidad Florida. Poco tiempo después fue trasladada cerca de Aguas Calientes. Por último, se cambió su ubicación a la actual que ocupa Santiago de Chiquitos por contar con agua y bosques cercanos.

La herencia de los padres Jesuitas repercutió en el aprendizaje de sus gentes y en las construcciones de las casas desde 1754 al 1767, año que por mandato del rey de España Carlos III, la Orden de Loyola fue expulsada y obligada a salir de América.

Santiago de Chiquitos, conocida como la “**antesala del cielo**” se caracteriza por la serenidad de sus calles, la amabilidad y hospitalidad de sus gentes, por su entorno natural único y por la tradición musical heredada de los jesuitas. Prueba de ello es

la Escuela de Música Barroca Chiquitana de Santiago que imparte formación musical a niños y jóvenes que tocan habitualmente en el incomparable marco de la iglesia misional y de forma esporádica en otros lugares de Bolivia y del mundo.

La Iglesia de Santiago, construida en la época de los Jesuitas por los habitantes de la región, tiene una de las mejores imaginerías del circuito jesuítico. Conserva, entre otros elementos originales, una columna tallada en madera y las campanas de aquella época que hoy están expuestas en la entrada de la iglesia.

Los Abuelos, son una muestra viva del periodo histórico y cultural de Santiago de Chiquitos. Los nativos que eran reacios a cambiar su modo y perspectiva de vida a cambio de un modelo cultural impuesto, se ocultaban detrás de máscaras que satirizaban a los españoles con bigotes y cejas gruesas mientras bailaban para interrumpir el adoctrinamiento.

En los días previos al 25 de julio, fecha en la que se celebra la fiesta de Santiago de Chiquitos, los Abuelos salen de madrugada con sus máscaras. Y en la última noche de estas fiestas en honor al patrón, bailan delante de todo el pueblo, perpetuando esta carismática tradición que es parte de la identidad santiagueña.

Las máscaras que llevan los Abuelos, son todas diferentes y se pueden comprar en el barrio de San Antonio y en la **tienda comunitaria de artesanías**

Santiago de Chiquitos

Jasayé que en lengua chiquitana significa “bolsa hecha de hojas de palma”, en la que se pueden adquirir todo tipo de artesanías realizadas por los habitantes de Santiago.

La Medicina Natural, es otro aspecto a destacar de Santiago de Chiquitos. Las mujeres santiagueñas han aprendido de sus madres y abuelas a recolectar plantas curativas del Bosque Seco Chiquitano y a elaborar con ellas remedios para la tos, la bronquitis, el resfrío, las úlceras, la gastritis, los dolores, las hinchazones o la próstata. Jarabe de paquíu, pomada de isiga y té de tipa, entre otros, son los productos que actualmente elabora un grupo de mujeres, que, gracias a la ayuda de la Fundación para la Conservación del Bosque Seco Chiquitano (FCBC), cuenta ahora con un laboratorio en el que poder fabricar sus recetas ancestrales con toda la precisión e higiene necesarias y exigidas.

Centro de Interpretación del Bosque Seco Tropical “Panorama” es de visita obligada antes de salir a caminar por los diferentes senderos señalizados de la zona. Allí el personal técnico brinda de forma muy pedagógica información sobre la flora y la fauna de la Reserva Municipal de Vida Silvestre del Valle Tucabaca, así como de las distintas actividades que se pueden realizar en el entorno natural de Santiago.

La población de Santiago y sus atractivos alrededor se encuentran dentro del área protegida Valle de Tucabaca.



Santiago de Chiquitos

Caídas y pozas naturales de agua

Foto: Hugo Santa Cruz

La Colina, desde la plaza principal de Santiago de Chiquitos, y tras cruzar el río Santiago, se toma el sendero que va hacia El Arco de Piedra, un pintoresco sendero señalizado, de unos 4 Km de longitud, que permite llegar en una media hora a una caída de agua de cerca de 20 metros de altura. La hora recomendable de llegada a la poza es el mediodía. A esa hora, si el día es soleado, la temperatura del agua subirá y las piedras se mostrarán ligeramente doradas para la foto de rigor.

Las Pozas de Santiago, el primer tramo del recorrido hasta el área de parqueo donde comienza el sendero, de 3,5 Km, se puede realizar en 4x4 en unos 20 minutos. Desde allí, y tras unos 40 minutos, se llega a Las Pozas situada en pleno Bosque Seco Chiquitano. Una decena de pozas sorprende al caminante, una tras otra, horadadas en la piedra y con una cascada de agua que parte la poza anterior.

La Soledad se encuentra a 4 Km de la plaza principal de Santiago. En primer lugar se toma el camino que antiguamente se utilizaba para ir de Santiago de Chiquitos a Aguas Calientes. Una vez se pasa la entrada del Regimiento de la quinta División se llega a un pequeño parqueo. Allí comienza el Sendero de la Soledad que invita a disfrutar de las caprichosas formaciones de arenisca que invitan a dejar volar la imaginación. Entre todas ellas destacan: la Ventana al Chaco, la Tortuga y el Búho. En época de lluvias es posible refrescarse y nadar en algunas pozas.

Para la visita a las caídas y pozas de agua se recomienda obtener información en la caseta turística de Roboré e ir siempre en compañía de un guía local.

Santiago de Chiquitos

Paisajes y formaciones rocosas

Los Miradores de Tucabaca, también llamados la “**antesala del cielo**”. El recorrido parte desde la gruta, un punto ubicado a 3,5 Km de la plaza de principal de Santiago en dirección hacia la comunidad de Santo Corazón. Durante el recorrido varios miradores naturales permiten apreciar desde las alturas la conjunción del Bosque Seco Chiquitano, el Pantanal y la Amazonía

El primer mirador, el “**mirador Chico**”, ubicado a 600 metros del inicio del sendero. A lo largo de cerca de 20 minutos de subida a pie se puede disfrutar de la diversidad de flora del bosque Chiquitano y del Cerrado. Una vez arriba se contempla gran parte del Valle de Tucabaca y del bosque seco. El segundo mirador, el “**mirador Grande**”, está situado a un 1 Km del primero, y el tercero ya se encuentra en plena planicie de la Serranía.

Presenciar el amanecer desde alguno de estos miradores del Valle de Tucabaca, descubrir los farallones de la Serranía, pasear entre los inmensos

monolitos de piedra conocidos como los “**Guardianes de Santiago**”, con algunas formaciones de más de 30 metros, es una experiencia única e inolvidable.

Los Arcos de Piedra, partiendo de la cancha de fútbol, y tras cruzar los bosques y parches del cerrado, se llega a la cima de la Serranía, tras unos 5 Km de recorrido, en tiempo cerca de dos horas, al primer arco, el “**Arco Chico**”. Siguiendo unos 500 m. por el mismo sendero se encuentra el “**Arco Grande**”. Ambos son arcos naturales formados por la erosión con el paso del tiempo. Desde el segundo arco se puede continuar la caminata hasta dos cuevas: la de Miserendino y la Grande.

Para la visita a estas formaciones rocosas se recomienda la compañía de un guía local.



Pinturas rupestres

Expresiones milenarias

El municipio de Roboré cuenta con 5 lugares de arte rupestre habilitados para el visitante, pero en total son 47 sitios de pinturas rupestres registradas hasta el momento. Estas pinturas rupestres han sido realizadas hace miles de años que han llegado, en un estado de conservación sorprendente hasta nuestros días. Diferentes culturas, en muy diferentes periodos y con distintas motivaciones, dejaron huella de su paso por esta zona en piedras salpicadas por un entorno natural espectacular.

Este encuentro de manifestaciones gráficas llevo a que el municipio de Roboré sea declarado Capital Departamental del Arte Rupestre con el fin de preservar y promocionar los 46 complejos (sitios de arte rupestre) resaltando su valor cultural y protegiéndolas para futuras generaciones.

Las pinturas rupestres son aquellas figuras logradas en las piedras tras la aplicación de diferentes pigmentos de colores preparados con aglutinantes acuosos o aceitosos; casi la totalidad de las pinturas en Roboré tienen un tono

rojizo, se cree que fueron elaboradas, entre otros materiales, con pigmentos de hierro mezclados con grasa animal.

El arte rupestre nos revela información técnica y estética, como puede ser la vestimenta o las costumbres de una cultura desaparecida. Son el reflejo de una mentalidad, de la razón de ser de un

grupo cultural que se halla inmerso en un paisaje y en íntima relación con él. No cualquier roca era la elegida para pintarla, tampoco cualquier momento, ni cualquier persona la que pintaba; estamos hablando de lugares y de momentos sagrados.

En Roboré, las pinturas recrean escenas de caza, rituales tradicionales, la organización social, de animales venerados o figuras simbólicas. Imágenes que fueron por alguna razón plasmadas en paredes de piedra y que debemos esforzarnos por comprender y conservar como parte de la historia de los primeros hombres que habitaron estas tierras.

El municipio al momento cuenta con 5 lugares de arte rupestre: Motacú, la Cueva de Miserendino, el Parque Eco Rupestre El Manantial, Yororoba y San Luis.

Motacú, el camino hasta llegar a Motacú invita a imaginar cómo sería la morfología del lugar para poder acceder a las paredes más altas y dibujar en ellas enigmáticas figuras simbólicas. Allí pueden contemplarse pinturas que hacen referencia a información de caminos, a estructuras sociales y espirituales, y la más curiosa de todas que plasma sobre la piedra lo que algunos expertos llaman el "hombre anfibio",

una especie de animal acuático.

Por la lejanía del lugar, situado a unos 12 Km. de la plaza principal, se recomienda ir en auto acompañados de un guía local.

Pinturas rupestres

Expresiones milenarias

Las Cuevas de Miserendino, a las cuevas se acceden por el mismo sendero que conduce a los Arcos de Piedra. Si se sigue caminando desde el segundo arco se llega hasta las cuevas de Miserendino.


Al parecer, el lugar fue refugio, según cuentan, de Juan Miserendino, un ermitaño italiano que llegó, desde Argentina, acompañado de su mujer y de Fidel Condori, su criado argentino. Dice la leyenda que los tres vivían en las alturas de Santiago y que ésta cueva fue su refugio. Pero miles de años atrás sirvió de refugio también para los habitantes de la región que se dedicaron a plasmar su relación con el entorno en lo que hoy llamamos pinturas rupestres.

A pocos metros de la cueva que fue refugio de Juan Miserendino hay otras cuevas, una cascada en época de lluvias nos sirve de señal para llegar a ellas. La cueva grande tiene una pequeña abertura en el alto techo, por la que entra la luz al medio día. Se debe llevar linterna para poder adentrarse en esta gruta con miles de recovecos a la que, dicen, no se le ha encontrado el final.

Parque Eco rupestre El Manantial está situado a 15 Km de Roboré, sobre la carretera que lleva hacia Aguas Calientes. Un emprendimiento privado destinado a la conservación de la naturaleza y el resguardo de pinturas rupestres plasmadas en cuevas. Ofrece caminatas guiadas por el Bosque Seco Chiquitano siguiendo el curso del río San Sabá hasta una enorme pared de piedra en la que se conservan pinturas de arte rupestre. Se destacan figuras humanas, animales de formas raras y claramente se observa un ñandú con siete polluelos. La imagen de un hombre en una hoguera y la de una mujer en gestación son las más impactantes del muro de unos 30 metros de altura.

Comunidad Yororoba, ubicada a 6 Km de la entrada a Aguas Calientes, un emprendimiento de turismo comunitario donde pueden disfrutar de un circuito de 2 Km compuesto por una caída de agua y varias representaciones de pinturas rupestres.

San Luis, ubicadas en la pared lateral a unos 35 metros de la caída de agua del Chorro de San Luis.



Festival de música

Festival internacional de música renacentista y barroca americana “misiones de chiquitos”, este prestigioso evento cultural, que se celebra cada dos años desde 1996, es el más importante de Bolivia y el más grande del mundo en su género.

La restauración de las Misiones Jesuíticas de la Chiquitania, iniciada en la década de los 70, permitió recuperar más de 5.000 partituras del Archivo Musical de Chiquitos, la colección de música barroca indígena más importante de América del Sur. Este festival se creó, precisamente, con el fin de preservar y difundir estos archivos musicales. Participan en él, orquestas de renombre internacional, niños(as) y jóvenes músicos integrantes de los coros y orquestas chiquitanas. Más de un centenar de conciertos en 16 sedes diferentes entre las que destacan los templos jesuíticos.

La programación del Festival incluye en cada edición conciertos en lugares tan emblemáticos y especiales del municipio de Robore como la Iglesia jesuítica de Santiago, el Santuario Mariano de la Torre, en

Chochís y en la gran Iglesia de Cristo Rey de Roboré.

Festival de temporada de música misional, cada año, el último fin de semana de agosto, se celebra en la ciudad de Santa Cruz de la Sierra y en los municipios chiquitanos el “Festival de Temporada de Música Misional de Chiquitos”. Durante cuatro días la música renacentista y barroca misional, interpretada por coros y orquestas, se escucha en las seis Misiones Jesuíticas Chiquitanas declaradas Patrimonio de la Humanidad por la UNESCO (San Xavier, Concepción, Santa Ana de Velasco, San Miguel de Velasco, San Rafael de Velasco, San José de Chiquitos), en la parroquia de San Roque en Santa Cruz de la Sierra y en las iglesias de San Ramón, San Ignacio de Velasco, Roboré y Santiago de Chiquitos.

El festival rescata y promueve las habilidades de niños y jóvenes, que a través del aprendizaje de la música logran una diferencia en sus vidas.

Durante el Festival se destaca el “**Concierto de Altura**” realizado en escenarios naturales y culturales donde un grupo de jóvenes de la Escuela de Música Misional de Santiago interpretan piezas renacentistas y barrocas. Bien vale la pena el esfuerzo y ser parte de los exclusivos oyentes de este particular concierto.



ConservArte

El Festival Arte para la Conservación (ConservArte) una iniciativa de responsabilidad social que busca promover el arte y la cultura viva a través de diferentes manifestaciones artísticas como la escultura, pintura, poesía, literatura, música, danza, teatro, fotografía, todo en un entorno natural.

Los Yaika, un grupo de pequeños y jóvenes músicos y danzarines recorren las calles del pueblo te dan la bienvenida al son de los violines e interpretando música Chiquitana.

Durante los cuatro días del evento los artistas

invitados del país y del exterior son los encargados de crear obras al vivo desde muestras de pintura, tallados en maderas, música de diferentes géneros, obras de teatro, danzas tradicionales entre otras actividades. Cada uno se inspira tanto en la cultura como en la naturaleza de Robore. El visitante también puede participar de conferencias y exposiciones temáticas.

ConservArte te ofrece un programa turístico diferente para toda la familia. Te esperamos a finales de enero en Santiago de Chiquitos.



Calendario de eventos

Se cumple un activo calendario anual de celebraciones y fiestas populares que permiten disfrutar de tradicionales manifestaciones religiosas, danzas, música y gastronomías típicas.

Carnaval, durante los tres días de carnaval, los chiquitanos, equipados con la casaca (camisa) de su comparsa (agrupación), salen a recorrer calles y plazas a ritmo de taquiraris y chobenas. En carnaval no deja de sonar la tamborita y las calles se convierten en el escenario de una increíble batalla, lúdica y colorida de agua y pintura. Todo un espectáculo que se complementa con desfiles de reinas de comparsas, representaciones musicales y artísticas. Una gran fiesta popular que invita a participar a propios y extraños, logrando una integración única.

Semana Santa, tras un carnaval lúdico y colorido, el Domingo de Ramos los pueblos chiquitanos comienzan a vivir, con gran devoción y respeto, la Semana Santa. Una celebración que todavía conserva, tanto en los pueblos como en las comunidades, muchas costumbres y tradiciones de la época de las reducciones jesuíticas. El programa de actos en la Chiquitania durante esa semana es amplio y variado: desde las procesiones, a representaciones de la pasión y muerte de Jesús, pasando por conciertos de música barroca y renacentista en la mayoría de los templos misionales.



ENERO

Celebración de las fiestas de Año Nuevo (Último fin de semana) Festival Arte y Música para la Conservación CONSERVARTE, Santiago de Chiquitos.
El segundo fin de semana, Feria Productiva "Del Chaco a tu mesa".

FEBRERO-MARZO

(Fecha movable) Carnaval

MARZO-ABRIL

(Fecha movable) Semana Santa

ABRIL

(Fecha movable) Festival Internacional de Música Barroca y Renacentista Americana (años pares)

MAYO

1 Día del Trabajo
3 Día de la Cruz

JUNIO - JULIO

(Fiesta movable) Celebración de Corpus Cristi
24 de julio. Peregrinación a Santiago por el Peabirú Chiquitano.
25 de Julio. Fiesta patronal de Santiago de Chiquitos

AGOSTO

6 Celebración de la Fiesta Patria.
15 Celebración de la Virgen de la Asunta de Chochís y Fiesta patronal de Aguas Calientes
Agosto. (Fecha movable) Festivales de Temporada de Música Misional. Concierto de altura

SEPTIEMBRE

24 Celebración de la Efeméride Departamental.

OCTUBRE


1 domingo de Octubre. Día de la tradición Roborense
25 Fiesta Patronal de Roboré

NOVIEMBRE

1,2 Celebración de Todos los Santos y Fieles Difuntos.

DICIEMBRE

Feriatos de navidad y fin de año



Durante todo el año puedes visitar los variados atractivos naturales, te recomendamos para tu visita tener en cuenta las condiciones climáticas e ir siempre acompañado por un guía local. Te esperamos por la caseta turística para brindarte mayor información.



Guía hotelera de Roboré y sus comunidades

Roboré

NOMBRE	DIRECCION	TELF. Fijo	TELF. Movil	EMAIL	PAG. WEB	CONTACTO
Alojamiento Antezana	Calle La Paz		72105152			Lucio Antezana Alarcón
Alojamiento Plaza	Frente a la plaza principal		78459748			
Hotel Anahí	C/ Obispo Santiesteban	3 9742362	73194104			Jerjes Suarez
Alojamiento Martínez	C/ la paz	3 9742225	77397109			Marlene Martínez
Hotel Chiquitano	Av. Busch esquina Suárez Arana	3 9742381	72618475			Esther Gil de Balcazar
Hotel Choboreca	Barrio Marista C/ La Paz	3 9742566	72621246	mariaelenaalvarez@hotmail.com		Gian Franco Mendel - Claudia Vaca
Hotel La Perla del Oriente	Barrio Las Flores, calle Ingavi #110	3476476	77021785		www.hotellaperladeloriente.com.bo	Gleny Carvalho"
Hotel Monte de Sion	Barrio Villa Barrientos	3 9742404	77851266			José Luis Flores
Hotel Pacheco	Calle 6 de Agosto	3 9742074	76619309			Carlos Pacheco
Hotel Roboré	Av. Humberto Torrez Ortiz b/Marista	*3 9742131	76846374			Deisy Menacho
Hotel Lunita Camba	Av/ Ejercito Nacional		72600136	hotellunitacamba@gmail.com		Teresa
Posada El Paraiso Escondido	B/ Villa Fatima	3-974-2490	75665991			Olga Jaldin
Residencial G Y H	Av Ejercito Nacional	9742559	72187320			Gladys Rivera Ortiz
Residencial Cochabamba	B/ villa Barrientos	3-974-2235	74625403			Teresa Gúzman
Hotel Limoncito	Carretera Roboré-San José	3 9742263	72133636-68920403-68922002			Erika Jimenez
Hotel Las Lajas	Av. Ejército Nacional esquina 6 de agosto		72655535	reservas@laslajashotel.com	www.laslajashotel.com	lucy campos
Posada del Amor	Media cuadra de la plaza principal	3-974-2510	72160442			Rafaela Toledo de Dorado
Alojamiento El Paquiú	B. Villa Fátima	3 9742102	72187659	elpaquiou@empresarios.com		Miguel Rivera
Hostal Mami Vilma	c/Ingavi b/ Las Flores		78007269	hotelmamivilma@gmail.com		Rubi
Hotel la casona de Don Pepe	C/Picana y Beni		71343455			Mirian Ruiz De Diaz
Hostal Helen	dos cuadra de l aplaza	974-2577	75551229			Helen
Hotel Renacer Chiquitano	Av. Ejército Nacional		76375393			Sonia
Hotel Villa Castellinau	b/san francisco		76043974			Charito Parada
Hostal Zulmita	Av. Gral. Humberto Torrez		72665151			Mirian Uruste
Virgen del Campo	b/27 de mayo		73390310			Giancarla
HOSTAL HERBAS	Media cuadra de la plaza principal		76846374			Deisy Menacho
Hotel Las Flores	3 cuadra de la plaza principal		72187893			Freddy Mamani
Safary Club Alojamiento y Camping	B/Copacabana		76333404			Carmen Delgado
Alojamiento San Antonio	b/ San Antonio		73983955			
ALOJAMIENTO DOÑA MARTHA	C/ Ricardo Muller		73641230			Martha Menchao
hostal la Casa de Papá	1 cuadra de la plaza		75056282			Marita
Hotel Madison	av/ejercito		77372283			
Hotel Cruz Blanca	B/Marista		77054188			Ingrid Braner
Alojamiento Gladysol	Media cuadra de la Plaza, Calle		72678526 352-0531			Gladis Montero
Alojamiento Panorama	8 cuadras de la plaza		67813265	katmilwh@gmail.com		
Hotel Beula	Frente a la Plaza principal, acera Norte		72178973-77323311	hotel-beula@hotmail.com	www.hotelbeula.com	Mary Pacheco
Alojamiento Familiar	Frente a la Plaza principal, acera	3 3135590	74958601			Juan Moreno
Posada Guisela	A cuadra y media de la plaza		73142008			Federica
Posada "El Convento"	Al lado de la Iglesia		68902943			Dinora Salvatierra
Hostal Churapa	1/2 cuadra de la Plaza, adjunto a Restauran Churapa		74689958 72622193	info@churapa.com	www.santiago-churapa.com	Steffen Reichle
Hotel Santiago	b/ Centro		72695001-76007944			Juan Carlos Balcazar - Estela Cuellar
Cabañas Julita	3 cuadra de la Plaza		72628446			Rosario Jaldin
hostal La Farola	frente a la rotonda entrada a stgo		76630613			
Hostal tucabaca	4 cuadras de la plaza		77089272	karenske@hotmail.com		Karen Saldaña
Cabañas Canaán	Frente a los Hervores		74677316 74911279		www.facebook.com/hervores	
Posada El Manantial	2 cuadras de la Plaza Principal	346-9675	71677960			Victor Hugo Flores
Hostal Aguas Caliente	Igreso principal de Aguas Caliente		74643162	nills_@hotmail.com		Niel Quispe Gomez
Cabañas El Paraiso Escondido	Frente a los Hervores	974-2559	75665991			Olga Jaldin
camping El Tucan de Aguas Caliente	al lado de Los Hervores		72620168	eltucanaguascalientes@gmail.com		Pedro Choque
Alojamiento Mono Seco	Ingreso principal de Aguas Calientes		74663337 73390530			Nemecio Mendoza
cabañas RUTA 4	sobre la carretera Bioceánica		76655058			Marilin Melgar
Alojamiento Davis	2 cuadra de la plaza		74605648			
Hotel La Masia	4 cuadra de la plaza		78578868			yaniria velasco
Eco Resort Aguas Calientes	3 cuadra de los hervores		77607101		www.aguascalientes.com.bo	
El Refugio del Inmaculado Corazón de María	6 cuadras de la plaza, lado este, Calle Simón Bolívar	31137040	77836699			Ana María Hurtado
Cabañas Luna Verde	3 cuadras de la Plaza, acceso al santuario	3 3137044	73396368			Hugo Ruedas - María Lourdes Bazan
Hotel El Peregrino	Frente a la Plaza, acera Este	3 3137044	73131881	damer_rivero@hotmail.com		María Elena Saucedo
Hospedaje "El Santuario"	En el Santuario, 200 metros		68058199			Rosa Cuellar
Hostal Apytu	media cuadra de la plaza		725 17042			silvia
Restaurante Camping Las Piedras	175 metros de la plaza		77313678-77043740	rrtornus@hotmail.com		Roberto Rivero
El Descanso	1/5 de la plaza principal		77080699	eldescanso.chochis@gmail.com		Gonzalo Arteaga
Cabañas Chochis	2 cuadra de la plaza		78885889	fabriciovidalesg@gmail.com		Fabricio Vidales

Santiago de Chiquitos

Aguas Calientes

Chochis



Guía gastronómica de Roboré y sus comunidades

Roboré

NOMBRE	TIPOS DE COMIDA	DIRECCION	TELF. Fijo	TELF. Movil	EMAIL / CONTACTO	HORARIO
Restaurant G Y H	Tipicas y otros	Av/ Ejercito Nal	974-2235	72187320		Almuerzo y cena
Casino Militar	Tipicas y nacionales	Plaza principal / sur		75551229		Desayuno, almuerzo, cena
Pollos Chikennania	Pollos y hamburguesa	Barrio Centro azul, 1/2 cuadra de la plaza principal		73390092		Noche
El Rodeo	Pacumutos	Plaza principal / este		68786824		Almuerzo y cena
La Clave	Tipica	Calle Guillermo Sánchez		73383832		Noche
Pensión doña Elsa	Tipicas y nacionales	Calle Guillermo Sánchez		72682587		Almuerzo y cena
Pollo al paso	Pollos y hamburguesa	Av. Ejército Nacional		73141121		Noche
Pollo Económico	Pollos y hamburguesa	Plaza principal / norte				Noche
Restaurant Churrasqueria Dongo	Comida típica, nacional y otros	Calle Ingavi # 250		68930403		Almuerzo, cena y pedidos especiales
Restaurante Cochabamba	Tipicas y nacionales	Barrio Villa Barrientos	3 9742463			Almuerzo y cena
Restaurante Los Lomitos	Lomitos, hamburguesas, helados y sándwiches	Plaza principal / oeste	3 9742059	67986614		Tarde y noche
Restaurante Monte de Sión	Tipica	B/ Villa Barrientos		77851266		Desayuno, almuerzo, cena
Restaurante Talita Lanches		Barrio 27 de mayo	3 97421133	69092210		Noche
Salteñeria Hamacas	Salteñas	Calle Ingavi		75735422		Desayuno
Restaurant Limoncito	Comida típica y buffett	Carretera Roboré - San José		77327317		8:00 a 24:00
Heladería y Snack Sabor Brasileiro	"Lanches" brasileiros, jugos de frutas y otros	Frente a La Plaza Principal		71048036	Sra. Adriana Dominiueti	8:00 a 22:30
Restaurante Cruz Blanca	Tipicas y otros	b/Marista	974-2575	77054188		Almuerzo
Heladería Delcy	helados artesanales	esquina de la Plaza		75750243		
Restaurant El Transportista	Tipicas y otros	B/Marista C/Pando		72129643 72185295		
Pensión La Paceaíta	Tipicas y otros	Av/Villa Barriento		72623530		Almuerzo y cena
Restaurant Gabriela	Tipicas y otros	media Cuadra de la Plaza		72154752		Almuerzo y cena
Restaurant El Molino	Tipicas y otros	Sobre La Carretera Bioceánica		70860112		Almuerzo, cena y pedidos especiales
Restaurante Helen	almuerzo y cena	dos cuadra de la plaza		75551229		almuerzo y cena
Asociacion de vivanderas Estacion Ferroviaria	Tipicas y otros	Estacion Ferroviaria		74503698		
Asociacion de vivanderas mercado Principal	Tipicas y otros	Mercado Municipal		73657872		
Asociacion de vivanderas terminal Robore	Tipicas y otros	Terminal Roboré		72669742		
Casa Eventos Boulevard	kajras y paltos extras	av argentina esquina bautista saavedra		79913738		david gallintae

Santiago de Chiquitos

Aguas Calientes

Chochis

Restaurante 25 de julio	Tipica, nacional	Frente a la Plaza, enfrente de la Iglesia		72637029		Desayuno, almuerzo y cena
Restaurante La Pascana	Tipica	frente a la posada Guiselita		72175115		Desayuno, almuerzo y cena
Café Churapa	Tipica, nacional e internacional	A lado del Hotel Beula		74689958	info@churapa.com	Desayuno, almuerzo y cena
Pancho Pollo	Comida Rapida					Cena
Pension 8 de abril	tipica,nacional e internacional	2 cuadras de la plaza				Desayuno, almuerzo y cena
Pollo Frito		2 cuadras de la plaza				cena
Restaurante Genecheru						
Restaurante la Farota	tipicas y especiales	frente a la rotonda entrada principal		76630613		desayuno almuerzo y cena
Restaurante Canán	Tipicas,rápidas	frente a los hervores		74677316		Desayuno,almuerzo y cena
Restaurante Ruta 4 Aguas Calientes	Tipicas,rápidas	carretera Bioceánica		76655058		Desayuno,almuerzo y cena
Pension Ely	Tipicas,rápidas	frente a la plaza				pedido
Pension sofia	Tipicas,rápidas	una cuadra de la plaza				pedido
Restaurant La Masia	Tipicas,rápidas	6 cuadra de la plaza		78578868	www.aguascalientes.com.bo	desayuno,almuerzo y cena
Pensión "Doña Mirian"	Tipica	Calle Oruro y Beni		67770228	Miriam Barba	Solo a pedido
Pensión "El Transportista Chochis"	Tipica	Ingreso principal a carretera	3988-5937	76638107	Aurelia Chuvé	Desayuno, almuerzo, cena (a pedido)
Pensión Aquí Me Quedo	Tipica	Al lado del Mercado		69018846	Raquel Aguilar	Almuerzo
Pensión Doña Nolberta	Tipica	Calle Bolívar, 3 cuadras de la plaza		67767448	Nolberta Vaca	Almuerzo. Desayuno y cena a pedido
Restaurant La Cabaña	Tipica	frente al trillo		67862837	Mercedes Pinto	Todo el día y a pedido
Restaurant y Panadería El Español	Orneados tipicos,desayuno,almuerzo y cena	frente al mercado		78164219	Teresa Velez	desayuno,almuerzo y cena
El Descanso	tipicas y especiales	a 1 cuadra y media d ela plaza		77080699	Gonzalo Arteaga	desayuno,almuerzo y cena
Restaurante Camping Las Piedras	Tipicas y nacionales	175 metros de la plaza		77043740	Roberto Rivero	desayuno,almuerzo y cena

Reserva Municipal de Vida Silvestre del Valle de Tucabaca

Esta área protegida, considerada como el centro de endemismo más importante del oriente boliviano, abarca el 37% de la superficie del municipio de Roboré.

Tiene una extensión de 262.305 hectáreas y fue creada en el año 2000 con el objetivo de conservar el paisaje único de las serranías precámbricas de Santiago, Roboré, y Chochís así como sus fuentes y cursos de agua que nacen allí y abastecen hídricamente a la región.

El valle de Tucabaca preserva muestras representativas de las eco regiones del Cerrado y del Bosque Seco Chiquitano, considerado este último como el bosque seco tropical mejor conservado a nivel mundial.

Subiendo a pie a los diferentes miradores naturales, desde los que se contempla una amplia panorámica de la serranía, se pueden conocer algunas de las más de 1.500 especies de plantas propias de la zona entre las que destacan: tajibo, paquío, almendra, tayoy y pesoé. En cuanto a la fauna se da también una alta diversidad de mamíferos y especies característicos de este tipo de eco regiones.

Dado su valor ecológico, cualquier visitante de esta área protegida está obligado a registrar su visita con los guardaparques e ir acompañado por un guía local que explicara paso a paso las características de este ecosistema así como de su flora y fauna.

Es de destacar que el 80% de los atractivos turísticos del municipio de Roboré se encuentran dentro de esta área protegida.

“Conserva los recursos naturales, disfruta y deja el lugar sin dejar tu huella”



Textos: Saira Duque – Ismael Quintana

Fotografías: Hugo Santa Cruz, Nelson Pacheco, Saira Duque, Alvaro Mier, Gobierno Autónomo Municipal de Roboré, Periódico La Región.

Información: Steffen Reichle, Gumercindo Chávez, Arsenio Gallardo, APAC, Gobierno Autónomo Municipal de Roboré.

Diseño gráfico: Omar G. Ampuero

Impresión: Imprenta Sirena
Santa Cruz, Mayo 2017





Gobierno
Autónomo
Municipal de
Roboré



Diputación
de Córdoba



Ayuntamiento
de Espejo



INFORMACION TURISTICA

Facebook: Robore Bolivia

Cel: 69091723

Caseta de información turística en la plaza principal

Atención de lunes a domingo 08:00 a 12:00 – 14:30 a 18:30 hrs

Roboré (Santa Cruz-Bolivia)

